

VYTYČOVACÍ BODY OBVODU BÍOKORIDORU

Bod	X	Y	popis bodu
001	-684291.88	-1072945.34	hranice pozemku
002	-684291.58	-1072951.44	hranice pozemku
003	-684280.98	-1072955.90	hranice pozemku
004	-684063.52	-1072766.41	hranice pozemku
005	-683915.32	-1072637.18	hranice pozemku
006	-683843.10	-1072574.22	hranice pozemku
007	-683777.37	-1072516.75	hranice pozemku
008	-683701.18	-1072450.31	hranice pozemku
009	-683738.89	-1072408.09	hranice pozemku
010	-683743.30	-1072403.23	hranice pozemku
011	-683612.29	-1072285.91	hranice pozemku
012	-683615.32	-1072277.16	hranice pozemku
013	-683755.93	-1072404.04	hranice pozemku
014	-683756.66	-1072412.29	hranice pozemku
015	-683722.74	-1072449.11	hranice pozemku
015	-683865.03	-1072573.17	hranice pozemku
017	-684007.31	-1072697.23	hranice pozemku
018	-684149.60	-1072821.28	hranice pozemku

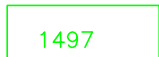


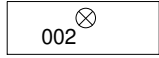

VYTYČOVACÍ BODY SO-01




Bod	X	Y	popis bodu
101	-684262.66	-1072939.25	roh oplocenky 1
102	-684230.35	-1072911.12	roh oplocenky 1
103	-684239.97	-1072900.09	roh oplocenky 1
104	-684277.65	-1072932.95	roh oplocenky 1
105	-684235.43	-1072896.16	roh oplocenky 2
106	-684225.82	-1072907.17	roh oplocenky 2
107	-684188.14	-1072874.31	roh oplocenky 2
108	-684197.76	-1072863.28	roh oplocenky 2
109	-684188.29	-1072862.53	počátek výsadbové řady 3
110	-684174.77	-1072856.05	počátek výsadbové řady 3
111	-684166.49	-1072843.54	konec výsadbové řady 3
112	-684152.97	-1072837.06	konec výsadbové řady 3
113	-684148.02	-1072819.90	roh oplocenky 4
114	-684138.37	-1072830.97	roh oplocenky 4
115	-684093.15	-1072791.53	roh oplocenky 4
116	-684102.78	-1072780.49	roh oplocenky 4
117	-684098.24	-1072776.57	roh oplocenky 5
118	-684088.60	-1072787.61	roh oplocenky 5
119	-684043.38	-1072748.18	roh oplocenky 5
120	-684053.04	-1072737.10	roh oplocenky 5

Bod	X	Y	popis bodu
121	-684048.51	-1072733.16	roh oplocenky 6
122	-684038.86	-1072744.24	roh oplocenky 6
123	-683995.24	-1072706.21	roh oplocenky 6
124	-684004.79	-1072695.06	roh oplocenky 6
125	-683992.03	-1072691.50	počátek výsadbové řady 7
126	-683982.48	-1072688.49	počátek výsadbové řady 7
127	-683964.32	-1072667.34	konec výsadbové řady 7
128	-683954.81	-1072664.36	konec výsadbové řady 7
129	-683955.05	-1072651.68	roh oplocenky 8
130	-683945.40	-1072662.75	roh oplocenky 8
131	-683895.65	-1072619.37	roh oplocenky 8
132	-683905.32	-1072608.29	roh oplocenky 8
133	-683900.80	-1072604.34	roh oplocenky 9
134	-683891.13	-1072615.43	roh oplocenky 9
135	-683841.38	-1072572.05	roh oplocenky 9
136	-683851.05	-1072560.96	roh oplocenky 9
137	-683835.90	-1072555.45	roh oplocenky 10
138	-683824.74	-1072551.04	roh oplocenky 10
139	-683807.66	-1072536.15	roh oplocenky 10
140	-683801.73	-1072525.69	roh oplocenky 10

Bod	X	Y	popis bodu
141	-683802.82	-1072518.93	roh oplocenky 11
142	-683793.14	-1072530.00	roh oplocenky 11
143	-683751.01	-1072493.10	roh oplocenky 11
144	-683760.61	-1072482.10	roh oplocenky 11
145	-683756.84	-1072478.82	roh oplocenky 12
146	-683747.25	-1072489.82	roh oplocenky 12
147	-683701.88	-1072450.28	roh oplocenky 12
148	-683711.61	-1072439.38	roh oplocenky 12
149	-683714.94	-1072435.65	roh oplocenky 13
150	-683726.14	-1072445.42	roh oplocenky 13
151	-683748.86	-1072397.67	roh oplocenky 13
152	-683734.80	-1072390.25	počátek výsadbové řady 14
153	-683634.23	-1072300.19	konec výsadbové řady 14
154	-683624.49	-1072296.84	roh oplocenky 15
155	-683630.16	-1072290.55	roh oplocenky 15

LEGENDA

-  PARCELA KATASTRU NEMOVITOSTÍ
-  KATASTRÁLNÍ HRANICE
-  ŘEŠENÉ POZEMKY
-  VYTYČOVANÝ BOD
-  OPLOČENKA

-  VÝSADBA STROMŮ – JABLOŇ, HRUŠEŇ
-  VÝSADBA STROMŮ – TŘEŠEŇ
-  VÝSADBA STROMŮ – JEŘÁB



Výškový systém: Bpv

Souřadnicový systém: JTSK

ZODP.PROJEKTANT	VED.PROJEKTANT	VYPRACOVAL	ZAKÁZ.ČÍSLO	 ATELIER FONTES, s.r.o. Křídlovická 19 603 00 Brno www.fontes.cz
			20055	
KATASTR: MANČICE, RAŠOVICE		KRAJ: STŘEDOČESKÝ		STUPEŇ: DPS  DATUM: 5/2021  ČÍSLO PARÉ
POŘIZOVATEL: ČR-SPÚ, KPÚ PRO STŘEDOČESKÝ KRAJ, POBOČKA KUTNÁ HORA				
AKCE PROJEKTOVÉ DOKUMENTACE 2020, ČÁST 1: BIOKORIDOR LBK 44 V K.Ú. ÚMONÍN				
ČÁST  C. SITUAČNÍ VÝKRESY				MĚŘÍTKO 1: 1 000
PŘÍLOHA  C.3. VYTYČOVACÍ VÝKRES				